



FORTS N^o II

KOSCIUSZKOHÜGEL

Tab. IV
Sachel a
Nr. 23
d. 14

A. Kosten: Kupfer 50000 fl. u. u. u.
B. Besatzung für Besatzung eines Mannes: 100 Mann
Ingenieur 200
Grenadier 50
Gesamt 350 Mann

Unterstützung im Frieden
Für Besatzung des Forts 250 Mann
Für die Besatzung 250
Für die Besatzung 250
Gesamt 750 Mann

Die Besatzung des Forts ist in 12 Kompanien eingeteilt
die 1. Kompanie ist die Besatzung des Forts
die 2. Kompanie ist die Besatzung des Forts
die 3. Kompanie ist die Besatzung des Forts
die 4. Kompanie ist die Besatzung des Forts
die 5. Kompanie ist die Besatzung des Forts
die 6. Kompanie ist die Besatzung des Forts
die 7. Kompanie ist die Besatzung des Forts
die 8. Kompanie ist die Besatzung des Forts
die 9. Kompanie ist die Besatzung des Forts
die 10. Kompanie ist die Besatzung des Forts
die 11. Kompanie ist die Besatzung des Forts
die 12. Kompanie ist die Besatzung des Forts

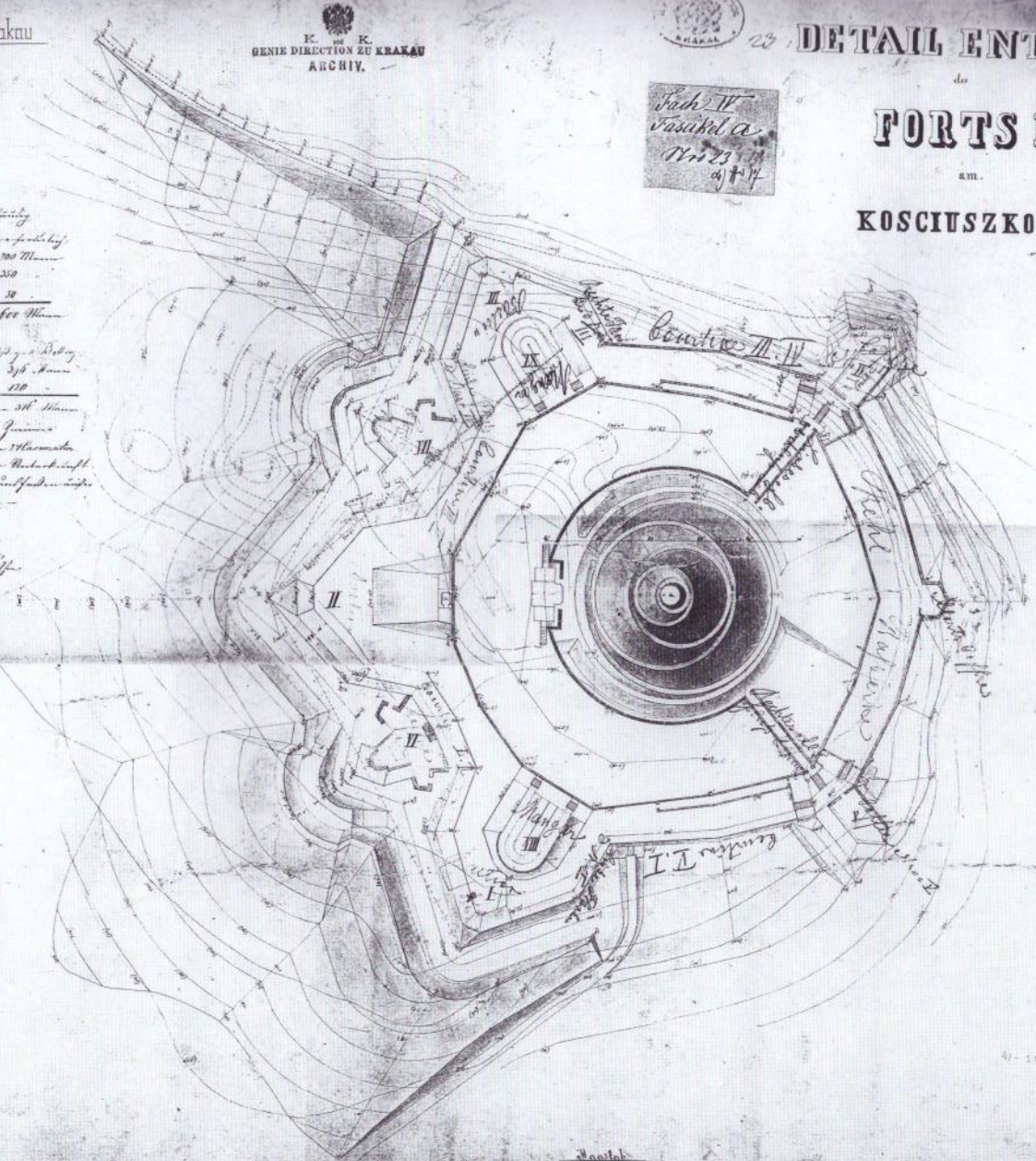
C. Besatzung des Forts
Für Besatzung des Forts 17
Für Besatzung des Forts 15
Für Besatzung des Forts 8
Für Besatzung des Forts 14
Für Besatzung des Forts 14
Gesamt 68

17	15	8	14	14	68
17	15	8	14	14	68
69 Gef. u. u.					

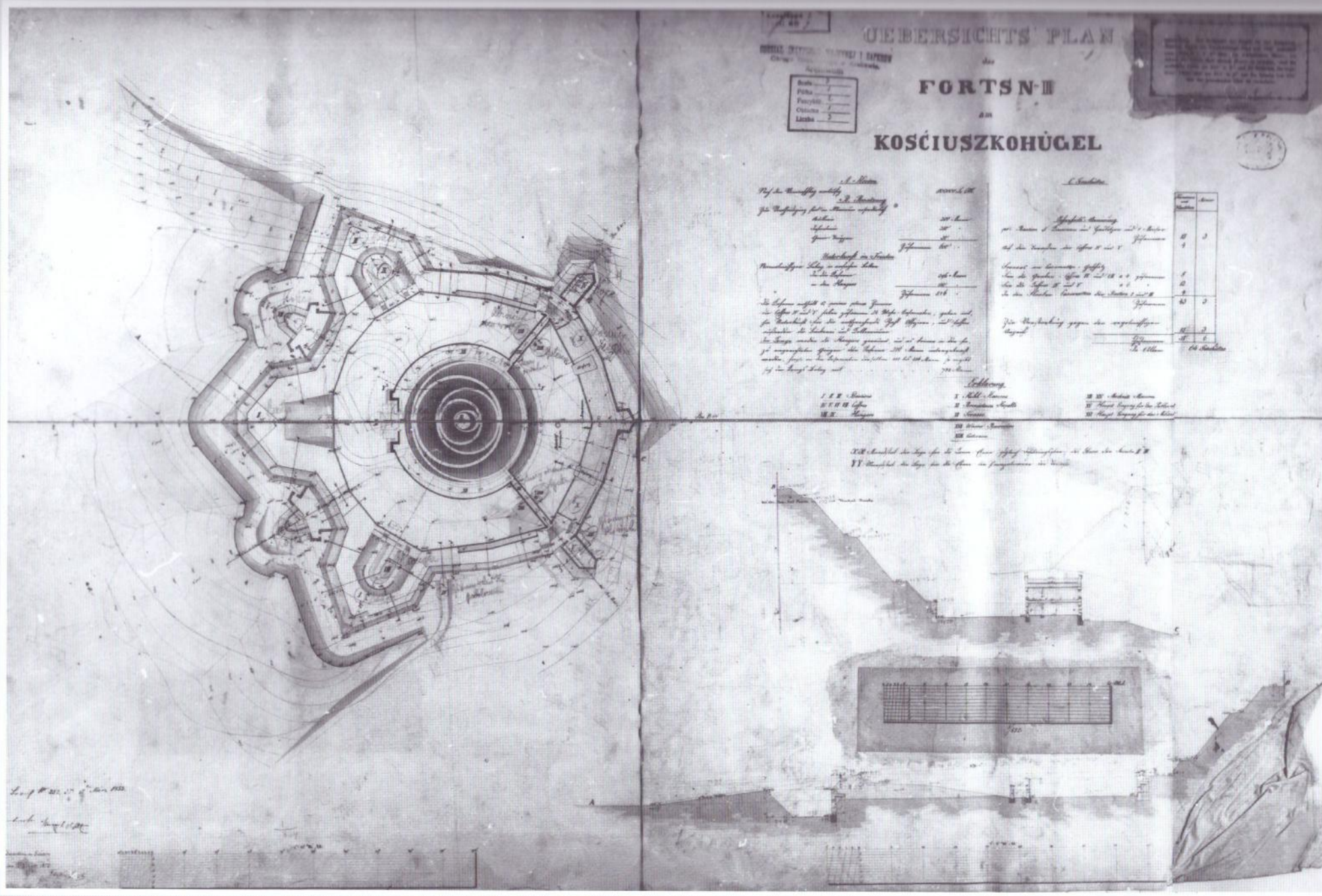
Plan-Nr. 778.069 g. u. u.

Erklärung

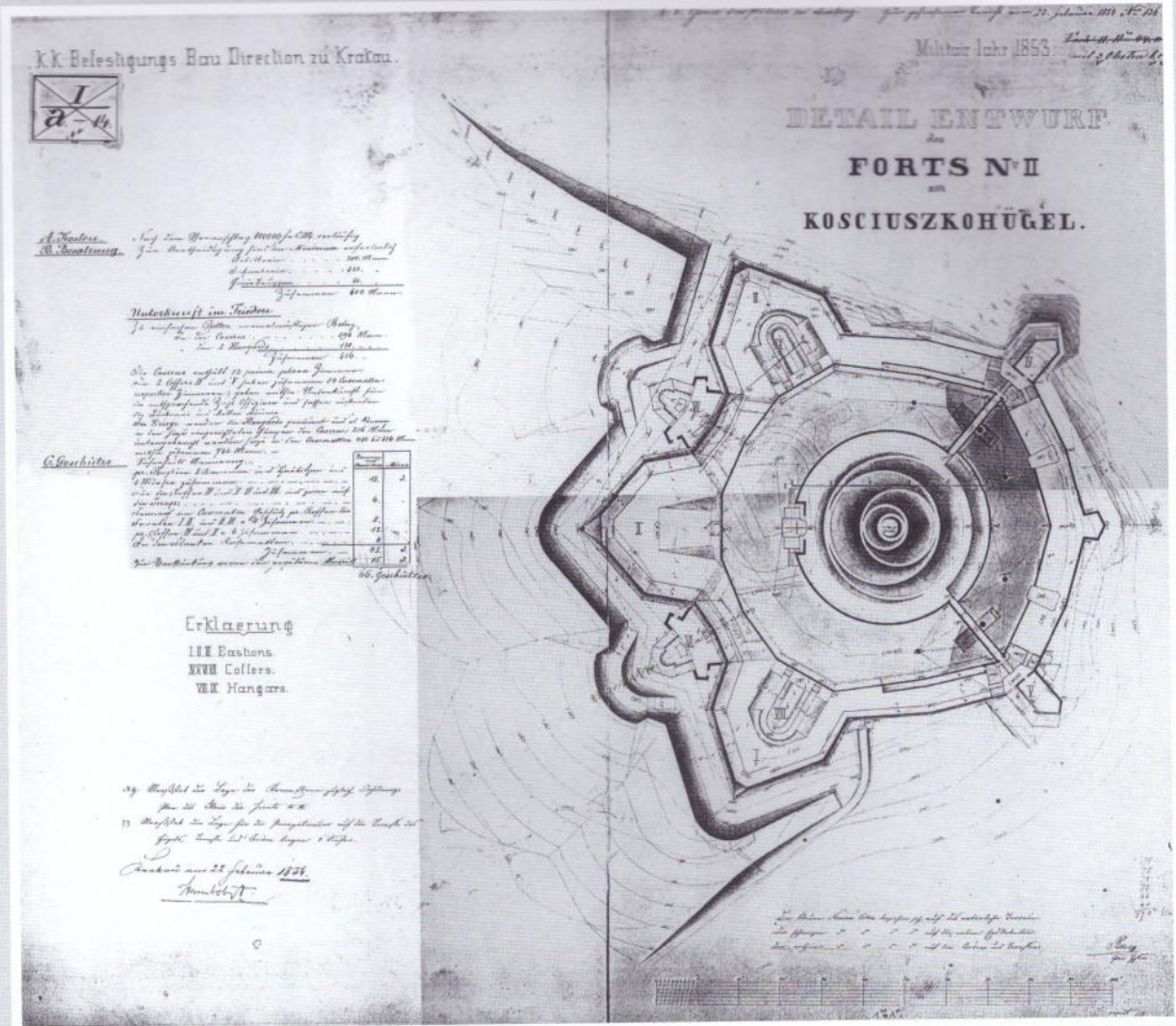
- III Bästions
- IVVI Coffers
- VIII Hangars



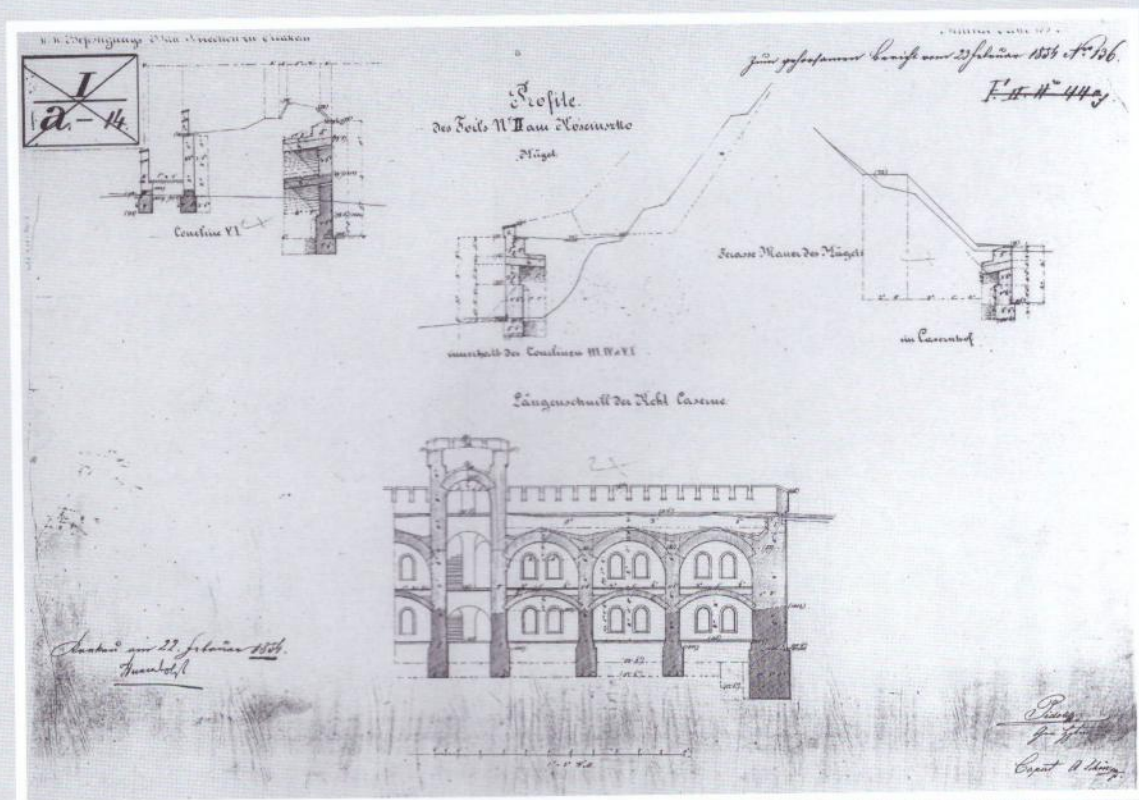
1. Projekt fortu z 1851 r. - rzut i table z określeniem ilości załogi i uzbrojenia, Kriegsarchiv - reprodukcja w zbiorach WOZ UMK.
Detail Entwurf des Forts No II am Kosciuszkohügel, 1851. Kriegsarchiv. Design for the fort from 1851 - the view and the table with a qualification of a number of the crew and the armament, Kriegsarchiv - reproduction in the collection of WOZ UMK.



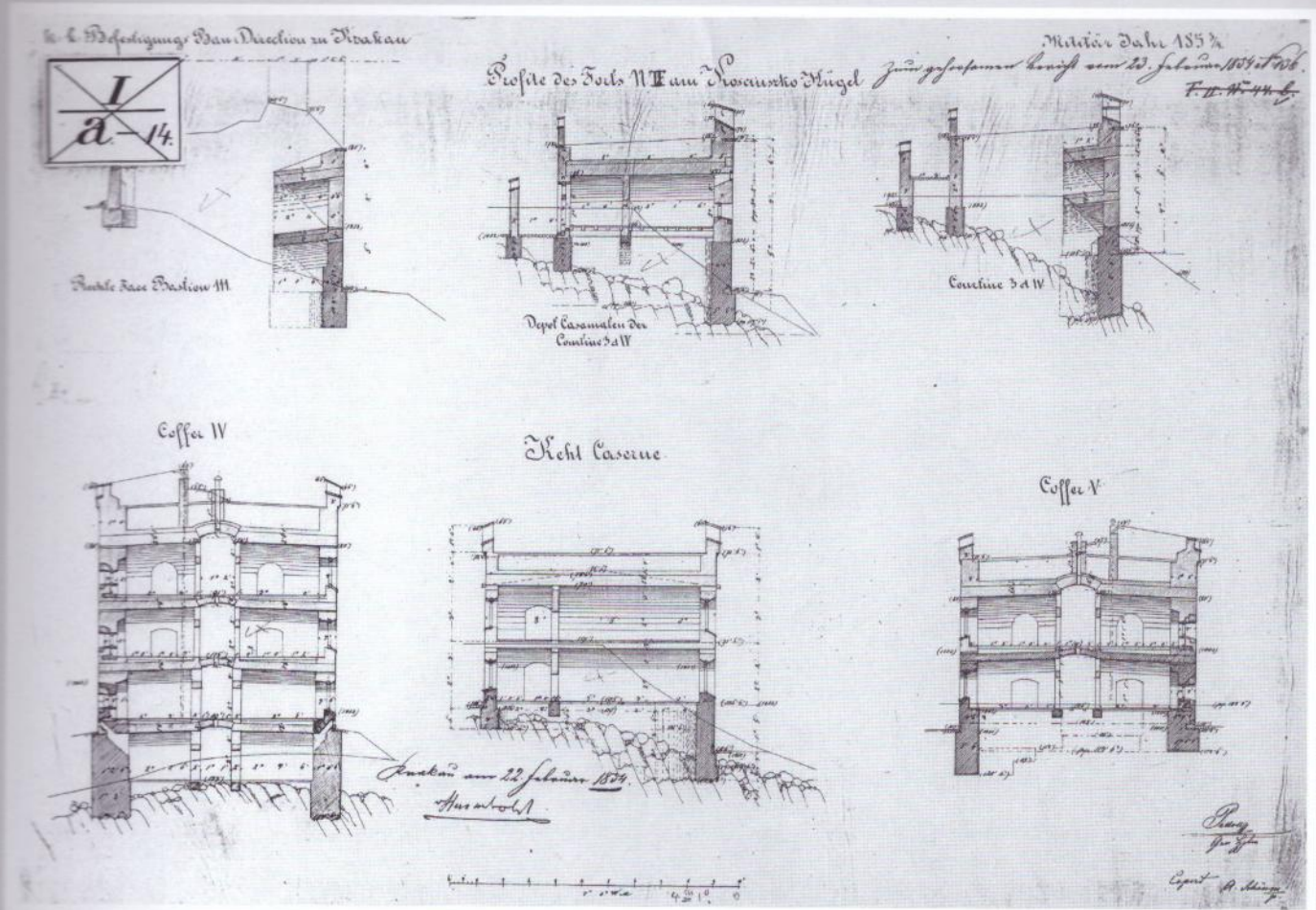
4. Rzut fortu z adnotacją określającą ilość załogi i uzbrojenia, 1853. CAW. Uebersichts Plan des Forts No III Kościuszkohügel, 1853. Ground plan of the fort with an annotation stating the quantity of the crew and the armament, 1853.



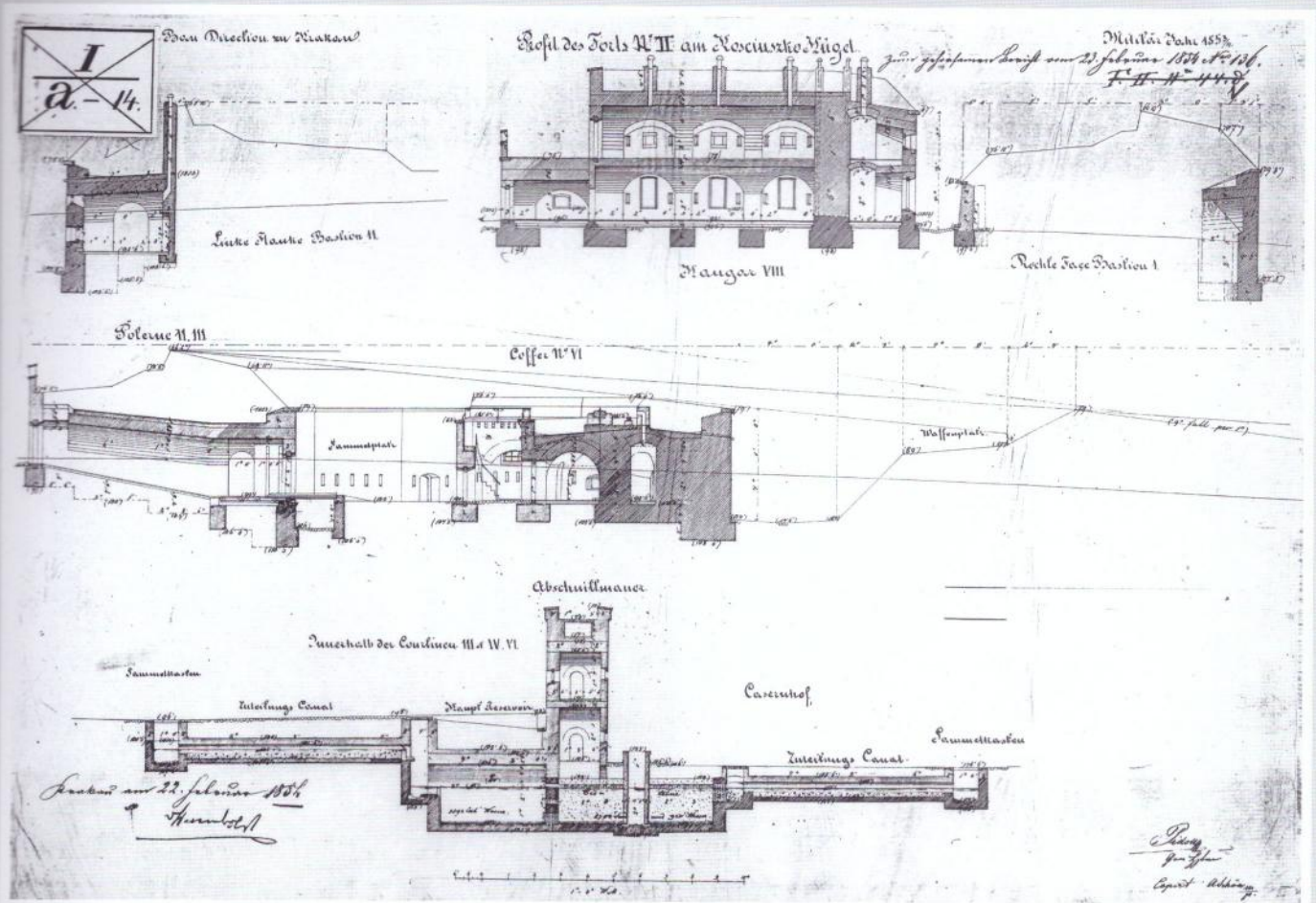
5. Projekt fortu z 1854 r. - z określeniem ilości załogi i uzbrojenia (fragment), Kriegsarchiv - reprodukcja w zbiorach WOZ UMK. Detail Entwurf des Forts No II am Kosciuzkohügel (fragment), 1854. Design for the fort from 1854, with the statement about the amount of the crew and the armament (fragment).



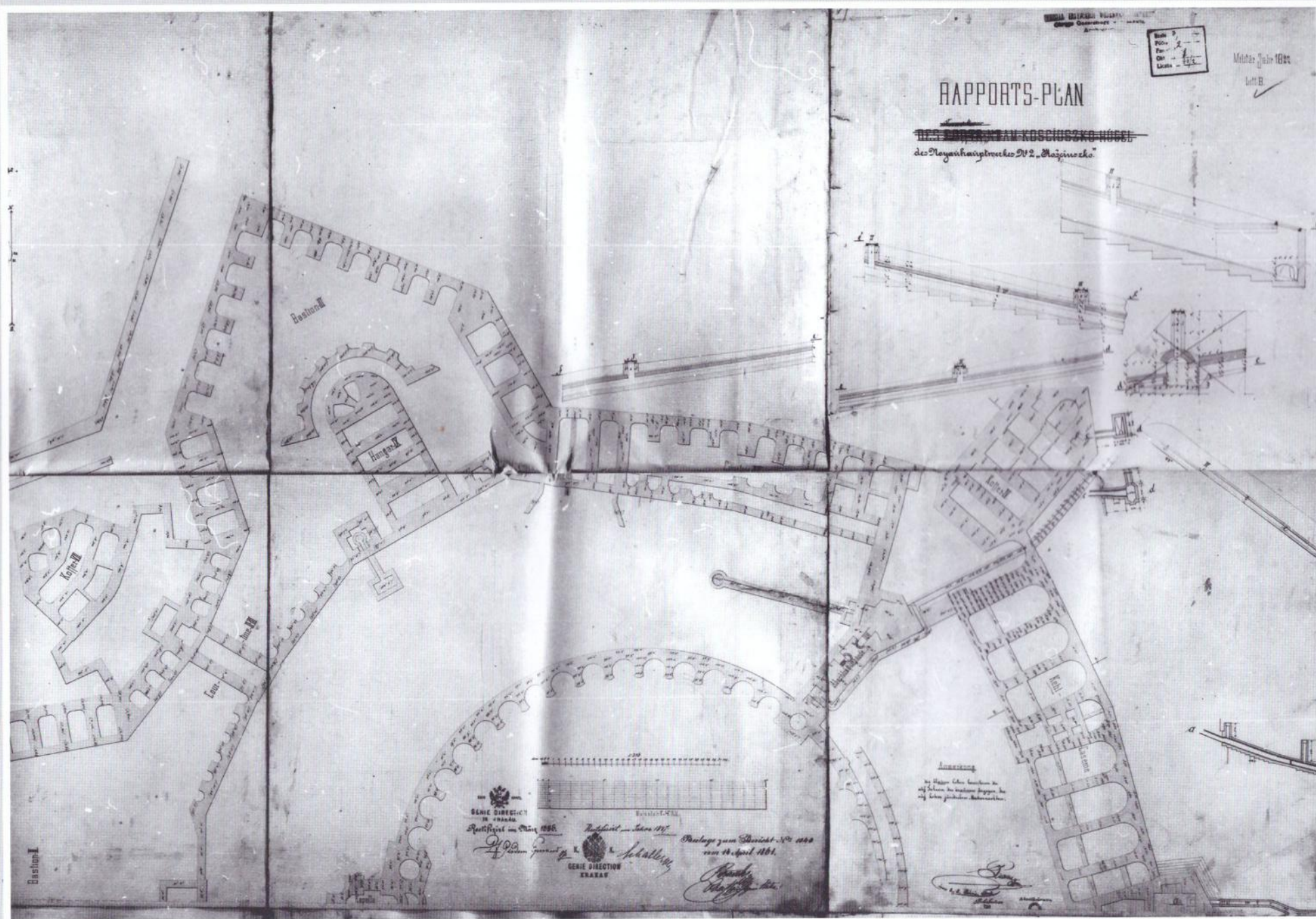
6. Rysunki projektowe fortu - przekroje, 1854. Kriegsarchiv - reprodukcja w zbiorach WOZ. Profile des Forts No II am Kosciuzkohügel, 1854. Designing drawings of the fort - sections, 1854.



7. Rysunki projektowe fortu - przekroje, 1854. Kriegsarchiv - reprodukcja w zbiorach WOZ. Profile des Forts No II am Kosciuszko Hügel, 1854. Designing drawings of the fort - sections, 1854.



8. Rysunki projektowe fortu - przekroje, 1854. Kriegsarchiv - reprodukcja w zbiorach WOZ. Profile des Forts No II am Kosciuszko Hügel, 1854. Designing drawings of the fort - sections, 1854.



9. Rzut fundamentów fortu wraz z projektem kanałów zewnętrznych, 1861. CAW. Rapports-Plan des Noyauhauptwerkes No 2 “Kościszko” (fragment), 1861. Foundations plan with the design for the external drains, 1861.

K.K. Genie Direction zu Krakau.

GENIE-DIREKTION
ZU KRAKAU

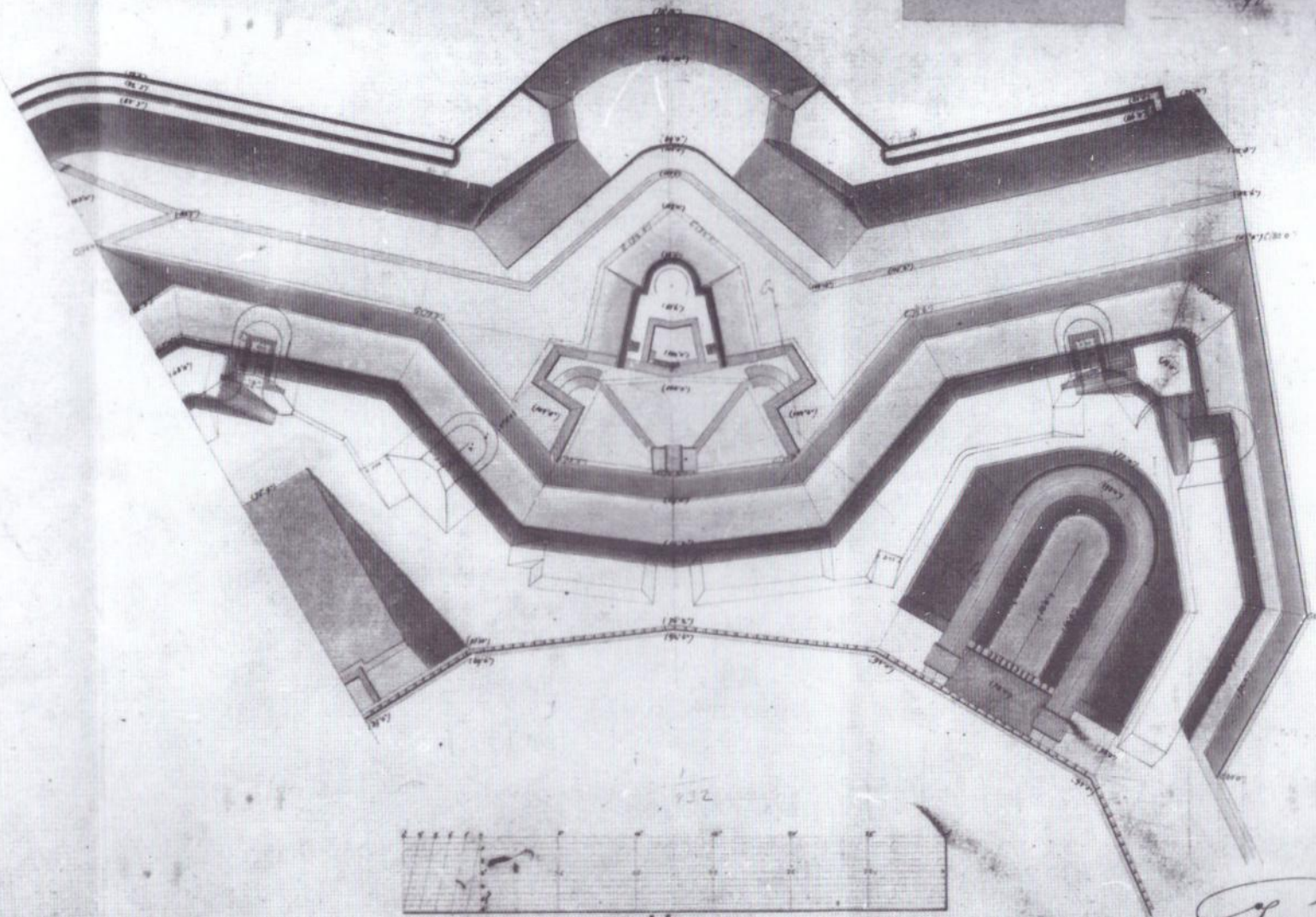
RAPPORTS-PLAN. DES FORTS N^o II AM KOŚCIUSZKO-HÜGEL.

*Fort II
Fascikel 1
Bl. 1*

Kasten 3
Fach 2
Fascikel 1
Envelope
Fol. N^o 1

Plan-N^o

Skala	1/100
Półka	1
Fascykół	2
Układka	1
Liczba	1/100



10. Rzut części frontu zachodniego. Rysunek niedatowany. CAW. Rapports-Plan des Forts Nr II am Kościuszko Hügel; Bastion II, Bastion III, Courtine. Undatiert. Ground-plan of a part of the western fort. The drawing bears no date.

KK-Genie Direction zu Krakau.

GENIE-DIRECTION
ZU KRKAU.

*Fach II
Faschida
No. 1.*

Kasten 3
Fach 2
Faschida 5
Envelope 1
Form No 1
53

Plan-Nr 11

Szafa 3
Półka 1
Faszytót 2
Okna 1
Liczba 1/25

RAPPORTS-PLAN.

DES FORTS N^o II AM KOŚCIUSZKO-HÜGEL.

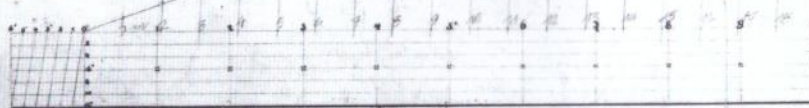
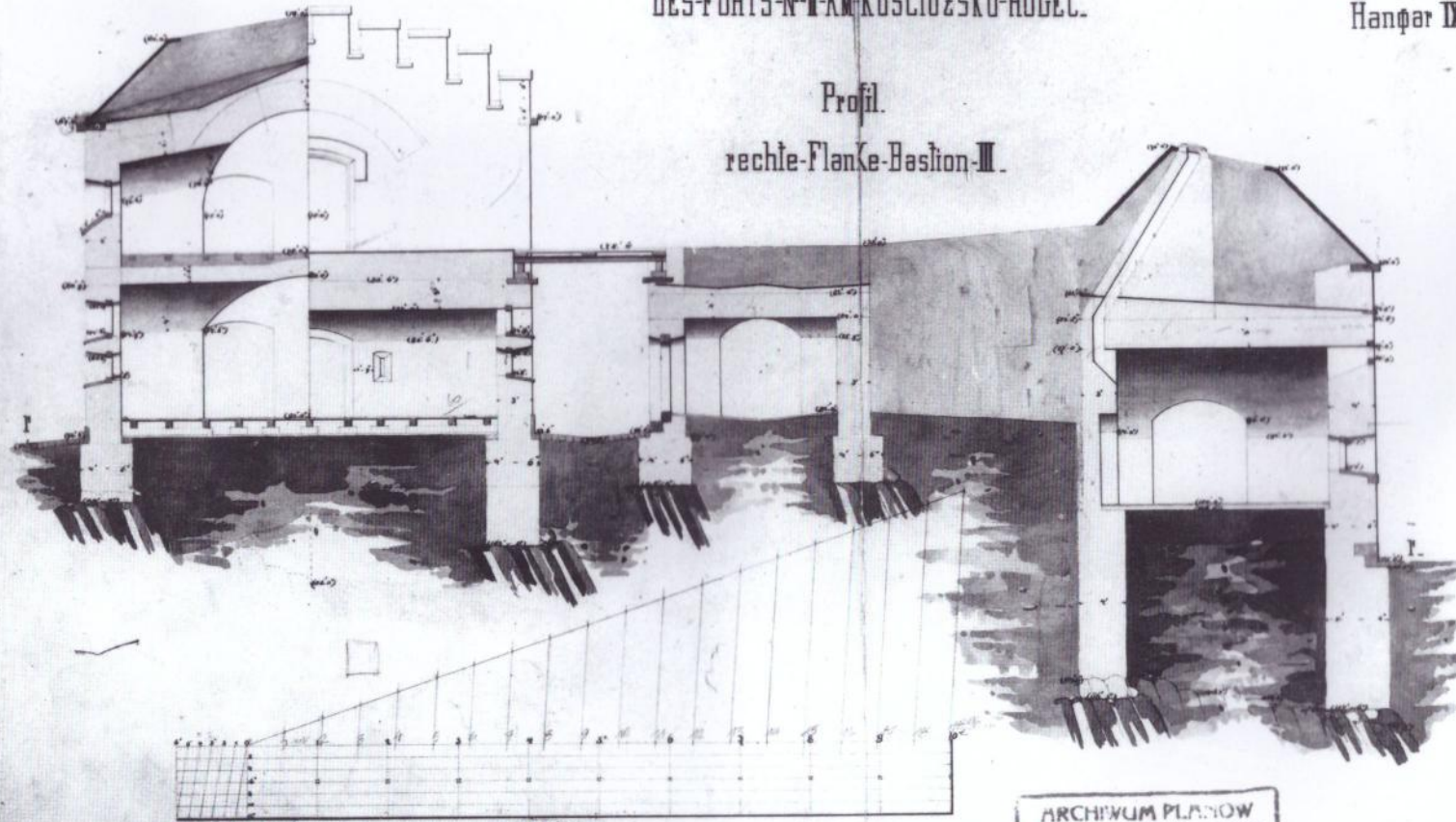
DETAIL.

Hanŕar IX und Bastion III.

Profil r-r. Hanŕar IX.

Profil.

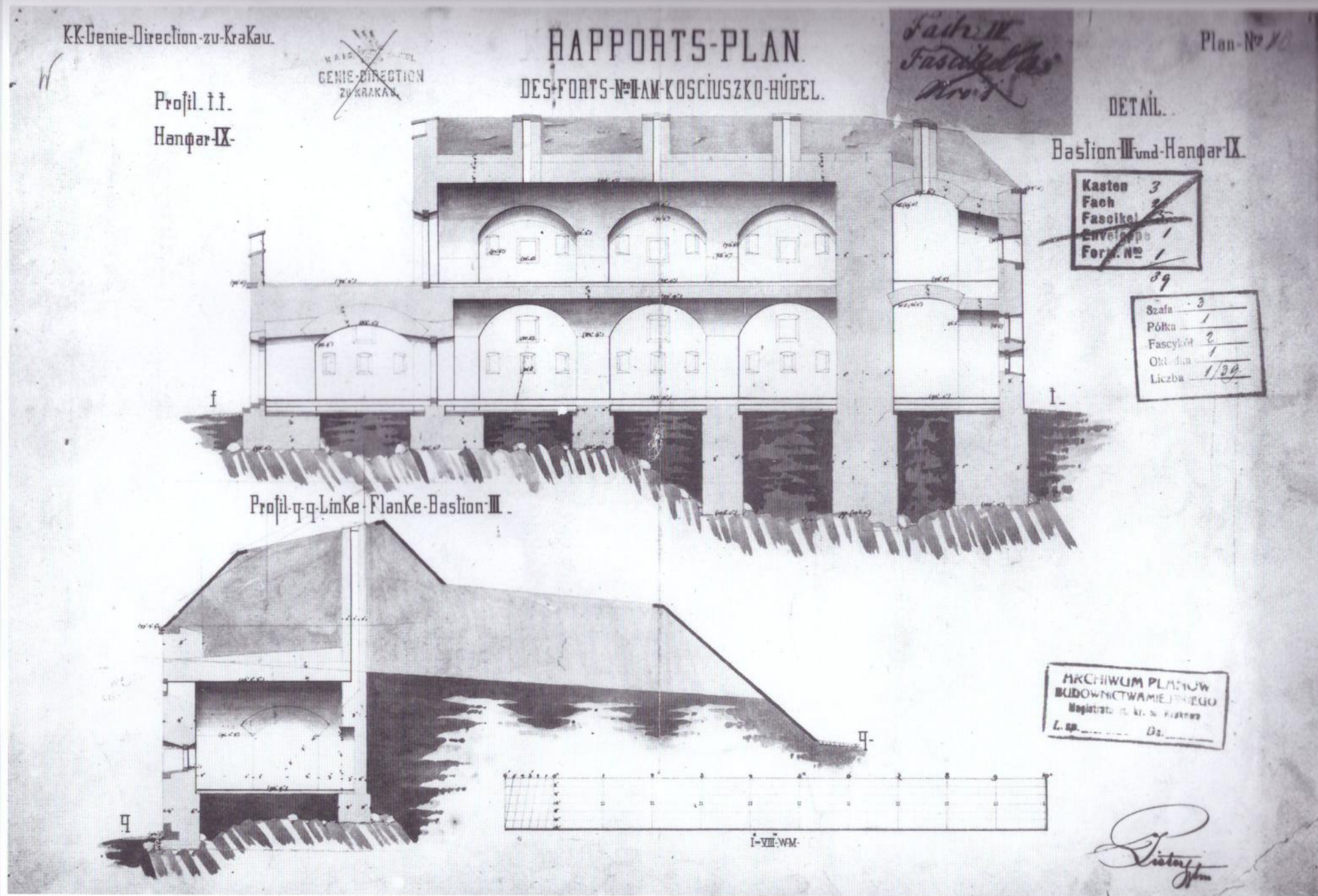
rechte-Flanke-Bastion III.



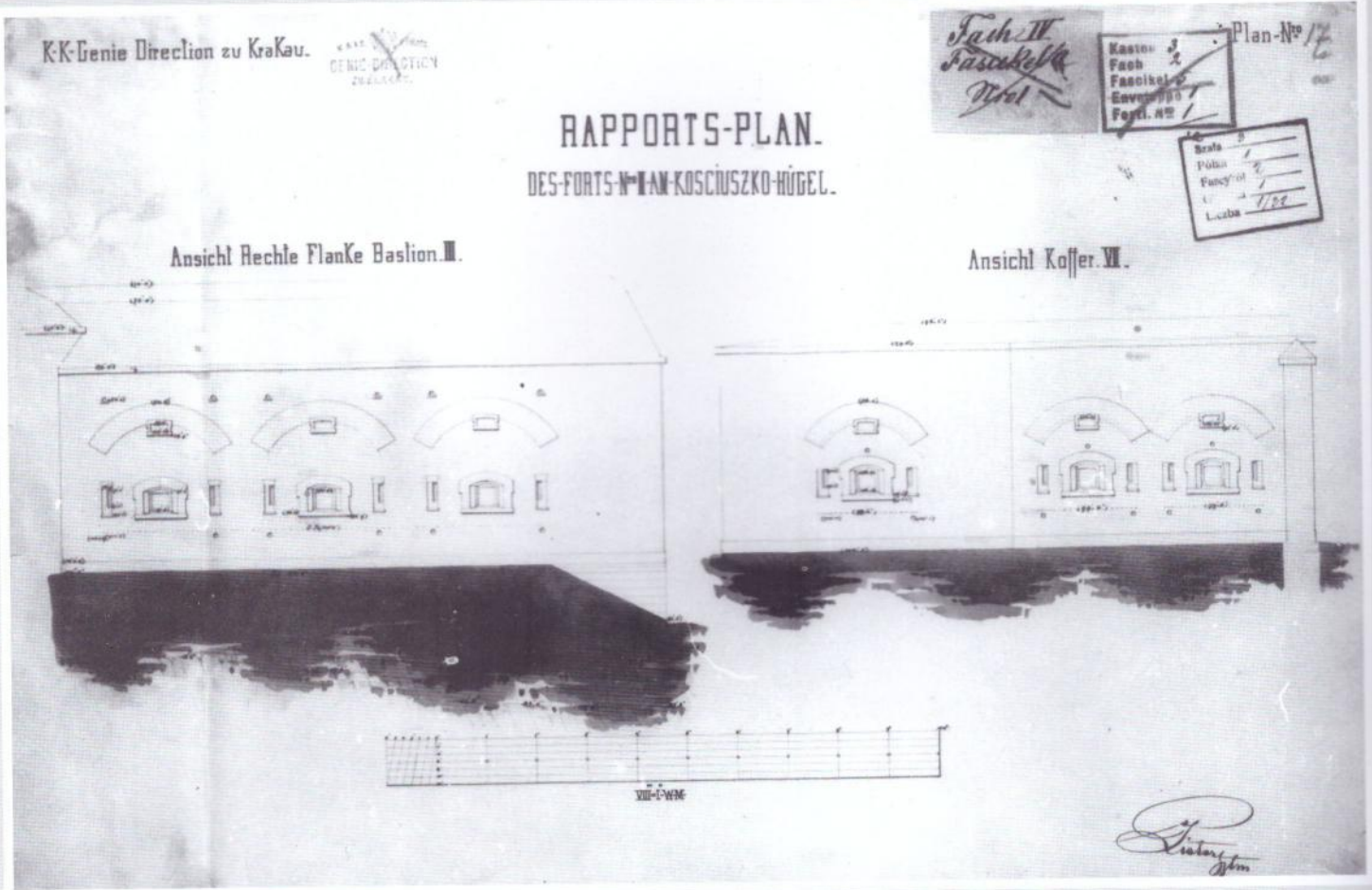
VIII-1-WM

ARCHIWUM PLANÓW
BUDOWY TWAMIEJSZEGO
Magistratu m. Krakowa
I. 1900 D.


11. Przekroje: "hangar" IX, bastion III. Rysunek niedatowany. AP Kraków. Rappports-Plan des Forts Nr II am Kościuszko Hügel. Detail - Hangar IX und Bastion III. Undatiert. Sections: "Hangar", 3rd bastion. The drawing bears no date.



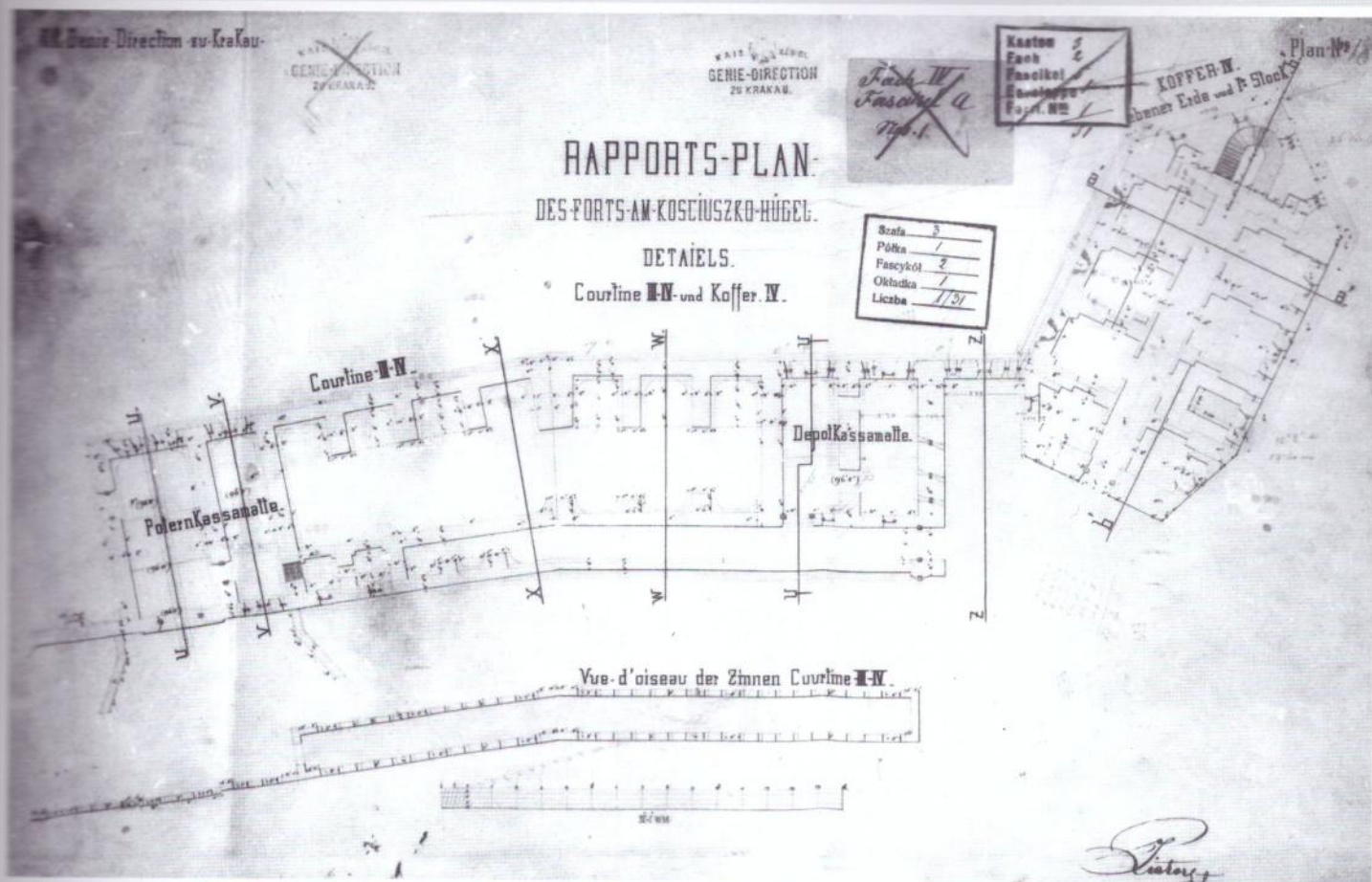
12. Przekroje: Bastion III, "hangar" (śródszaniec) IX. Rysunek niedatowany. WAP Kraków. Rapports-Plan des Forts Nr II am Kościuszkohügel. Detail - Bastion III und Hangar IX. Undatiert. Sections: 3rd bastion, 9th "Hangar" (keep of bastion). The drawing bears no date.



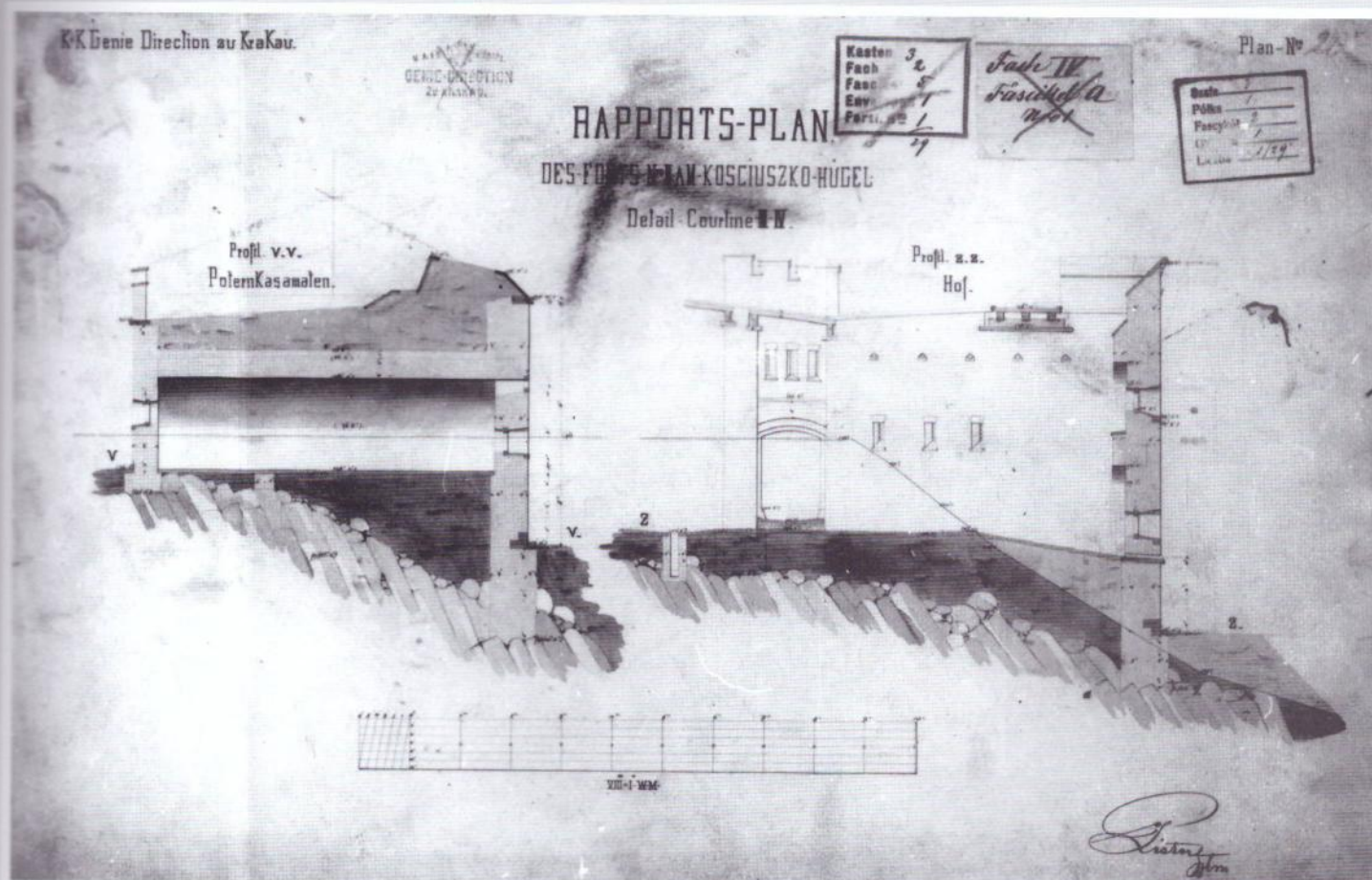
13. Widok prawego barku bastionu III, widok kaponiery VII. Niedatowany. CAW. Rapports-Plan des Forts Nr II am Kościuszko-Hügel. Ansicht Rechte Flanke Bastion III. Ansicht Koffer VII. Undatiert. View of the right shoulder of 3rd bastion, the view of the caponier; bears no date.



14. Widok lewego czoła bastionu III. Niedatowany. CAW. Rapports-Plan des Forts Nr II am Kościuszko-Hügel. Ansicht der linken-FAÇE-Bastion III. Undatiert. View of the left front of the 3rd bastion; bears no date.



15. Rzut kurtyny III-IV i bastionu IV. Niedatowany. CAW. Rapports-Plan des Forts Details Courline III-IV und Koffer IV. Undatiert. Ground-plan of the 3rd-4th Curtain and 3rd bastion; bears no date.



16. Kurtyna III-IV i bastionu IV. Przekrój, widok, widok z dziedzińca bastionu IV. Niedatowany. CAW. Rapports-Plan des Forts Detail - Courline III-IV. Undatiert. 3rd-4th Curtain. Section, view from the 4th bastion's courtyard; bears no date.

KK Genie Direction zu Krakau.

~~K. A. G. GENIE DIRECTION ZU KRAKAU~~

RAPPORTS-PLAN

DES FORTS N^o II AM KOSCIUSZKO-HÜGEL.

~~Plan II Fascikel A No 1~~

Kasten 3
Fask 2
Fascikel 1
Ebenesche 1
Fortsplan

Plan No 31

sch. Punkt, nur bei 100 m
Mischplan

Ebener Erde

P. Pl. Caserne
Erdgeschoss

P. Pl. Casemate

Szafa	3
Półka	1
Fascykł	2
L	1
Liczb	1/18

ARCHIWUM PLANÓW
BUDOWNICZYCH
WAMIŁJSKIEGO
Magistratu w Krakowie
L. 40 D. 2

Rechtseitige-Hälfte der Kehl-Kaserne

FUNDAMENTE.

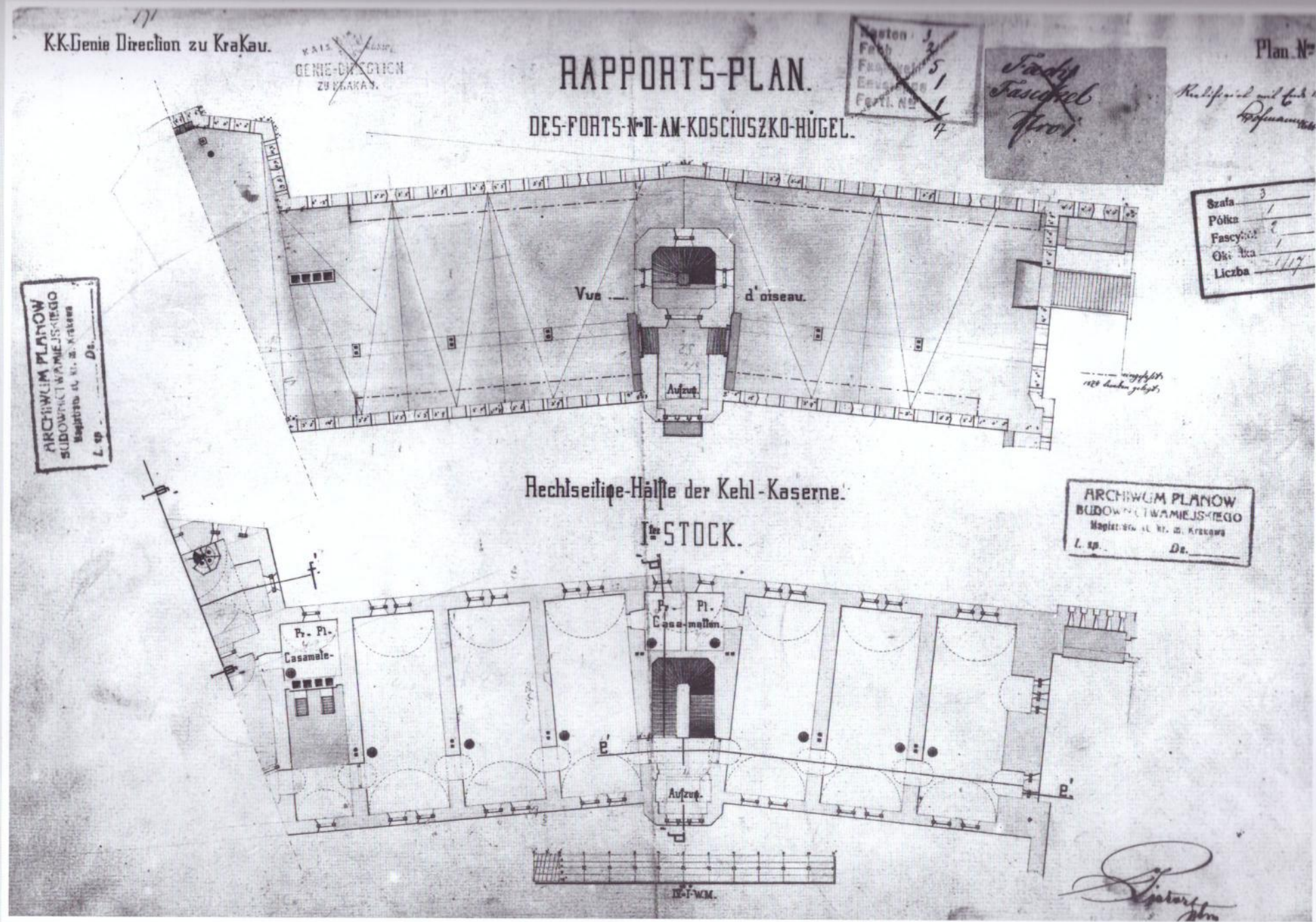
*Kotise = 0,576 m
105 cm pol = 1,7*

$1^2 = 1,896 m$

Integra med 0,316

L. D. 2

17. Prawe skrzydło koszar szyjowych. Rzuty: fundamenty, parter. Niewiadomy. AP Kraków. Rapports-Plan des Forts Rechtseitige-Hälfte der Kehl-Kaserne. Fundamente, Ebener Erde. Undatiert. The right wing of the gorge barracks. Ground-plans: foundations, ground floor; bear no date.



18. Prawe skrzydło koszar szyjowych. Rzuty: pierwsze piętro, taras górny. Niedatowany. AP Kraków. Rapports-Plan des Forts Rechtseitige-Hälfte der Kehl-Kaserne. I-ter Stock, Vue d'oiseau. Undatiert. The right wing of the gorge barracks. Ground-plans: first floor, upper terrace; bear no date.

K.K. Genie-Direction - zu Krakau.

K.A.R. GENIE-DIRECTION
ZU KRAKAU.

*Task IV
Fascicula
No 1*

RAPPORTS-PLAN

DES FORTS N° 1 AM-KOSCIUSZKO-HÜGEL.

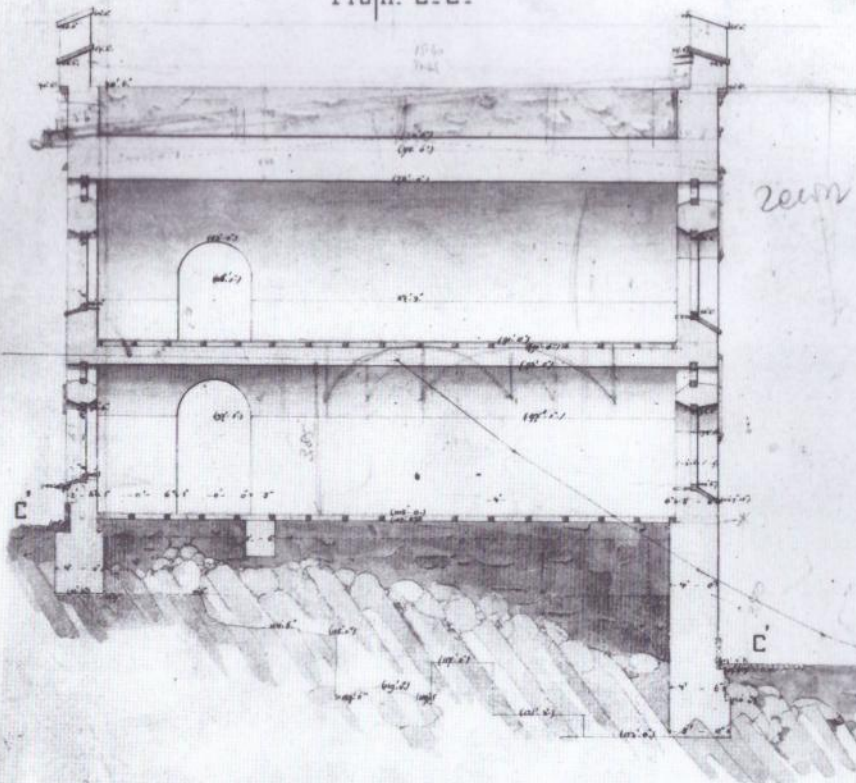
~~Kasten 3
Fack 2
Fascikel 5
Enveloppe
Fertl. No~~

Szafa 3
Półka 1
Fascykół 2
Ika 1
Ja 1/16

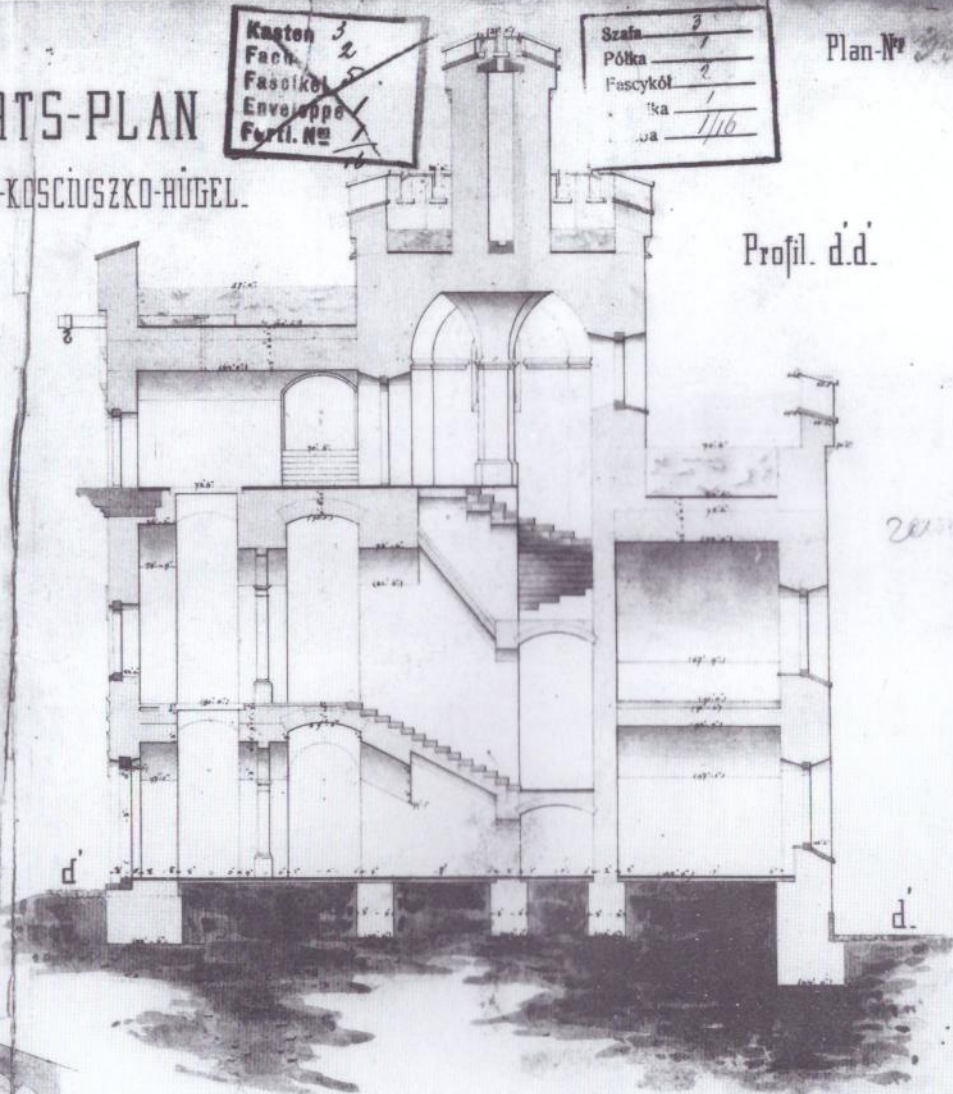
Plan-Nr 33

Details der KehlKaserne.

Profil. c.c.



Profil. d.d.



VII-1.W.M.

ARCHIWUM PLANÓW
BUDOWNICTWA MILITARNIEGO
Magistrat Kraków

Diatory

19. Koszary szyjowe - przekroje. Niedatowany. WAP Kraków. Rapports-Plan des Forts Rechtseitige-Hälsste der KehlKaserne. Undatiert. Gorge barracks - sections; bear no date.

K.K. Genie-Direction. zu Krakau.

KATE.
GENIE-DIRECTION
ZU BRAKAU.

~~Kanton 3
Faz. 2
Fasc. 1
Env. 1
Fort. No 1~~

~~Fach IV
Fasc. 1
No 1~~

Plan-Nr 344


RAPPORTS-PLAN

DES FORTS-N^o II AM KOSCIUSZKO-HÜGEL

DETAIL

der rechten Hälfte KehlKasserne.

Profil e.e.



ARCH. PLANOW
BUDOWY FORTU KOSCIUSZKIEGO
Miejscowość: Kraków
L. sp. _____

Dziński

20. Koszary szyjowe. Przekrój podłużny. Niefatowany. AP Kraków. Rapporsts-Plan des Forts Detail der rechten Hälste KehlKasserne. Undatiert. Gorge barracks. The longitudinal section; bear no date.

K-K Genie-Direction zu Krakau.

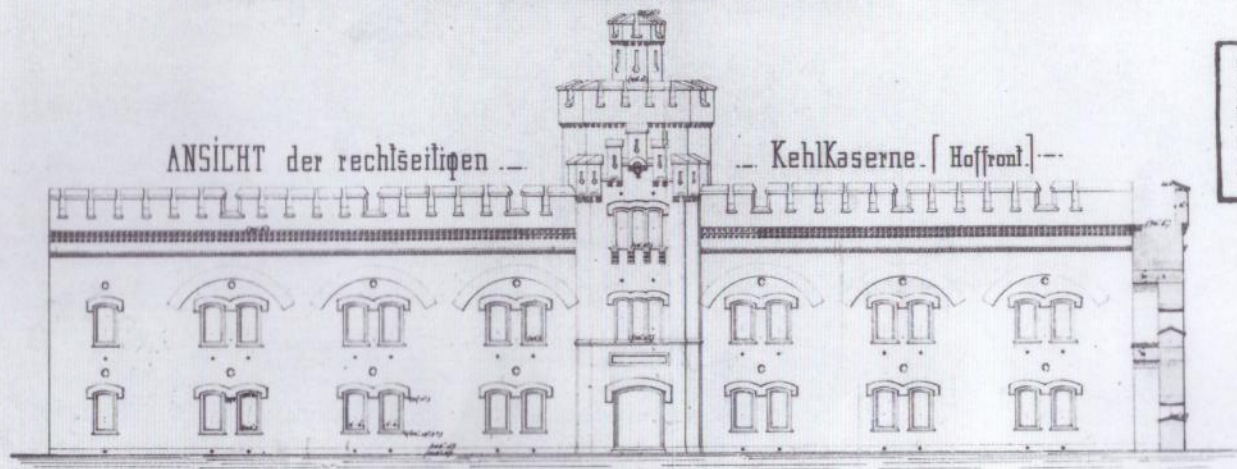
~~K. K. GENIE-DIRECTION
ZU KRAKAU.~~

RAPPORTS-PLAN DES FORTS-N° 11 AM-KOSCIUSZKO-HÜGEL.


*Fach IV
Faszikel 1
No. 1*

~~Kasten
Fas
Fas
Enveloppe
Fortl. No.~~

Plan-N° 30



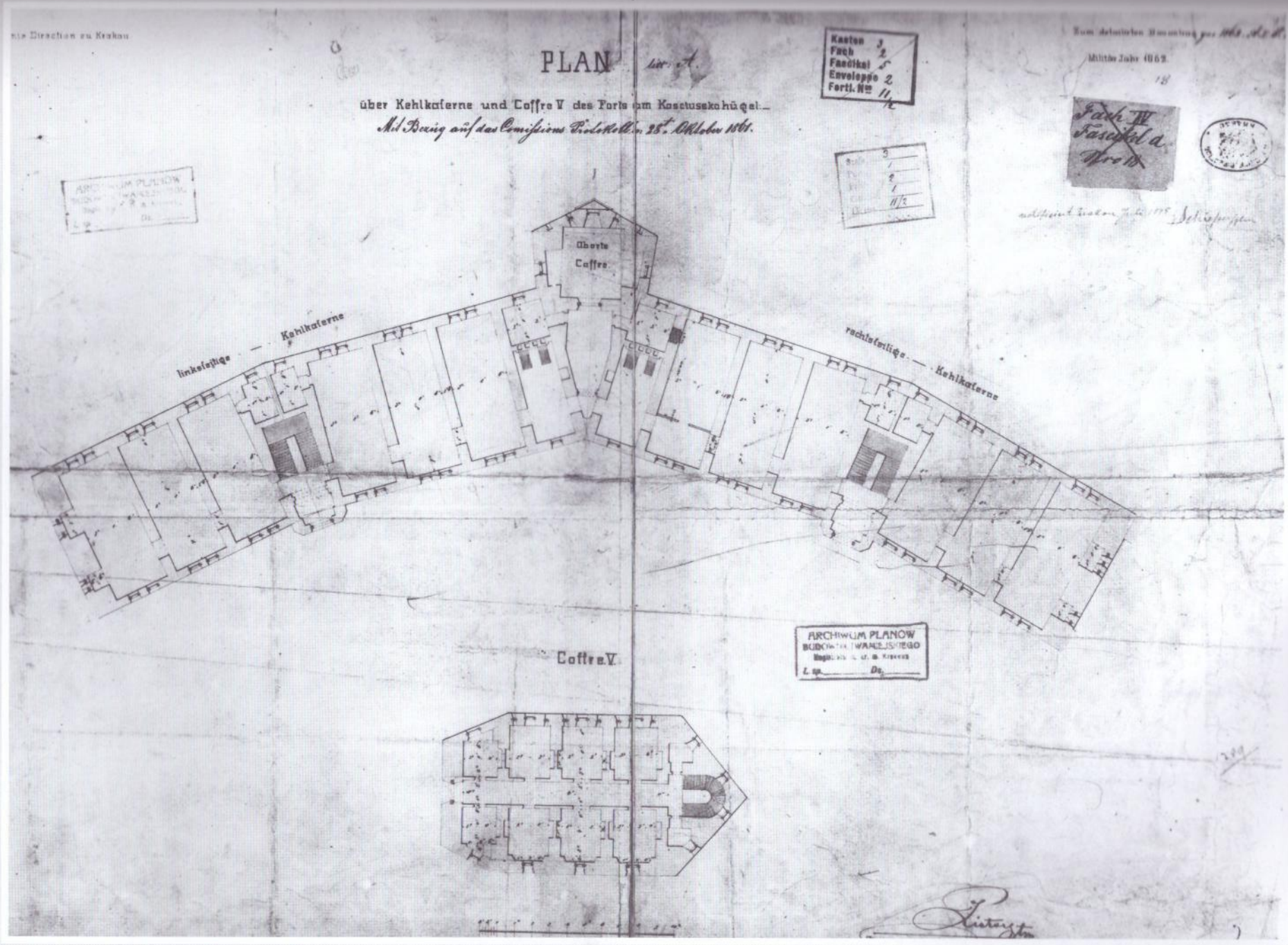
Szafa	3
Półka	1
Fascykół	2
Okladka	1
Liczba	1/50



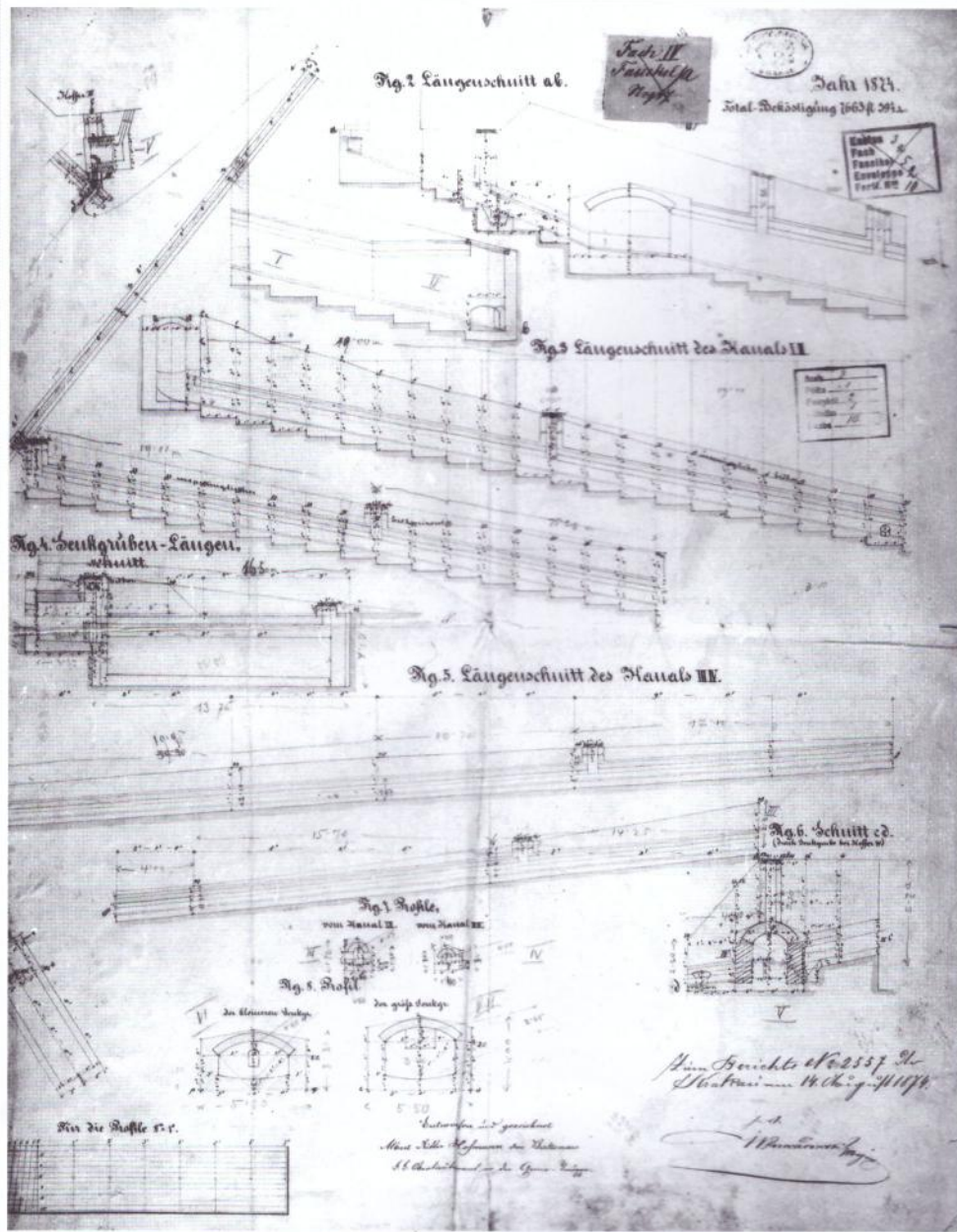
ARCHIWUM PLANOW
BUDOWNICTWA MIEJSKIEGO
Magistrata m. Krakowa
l. sp 269 D. XIII

Pistoff

21. Elewacja koszar szyjowych od strony dziedzińca. Niedatowany. AP Kraków. Rapports-Plan des Forts KehlKaserne. Hoffront. Undatiert.
Elevation of the gorge barracks, view from the courtyard; bears no date.

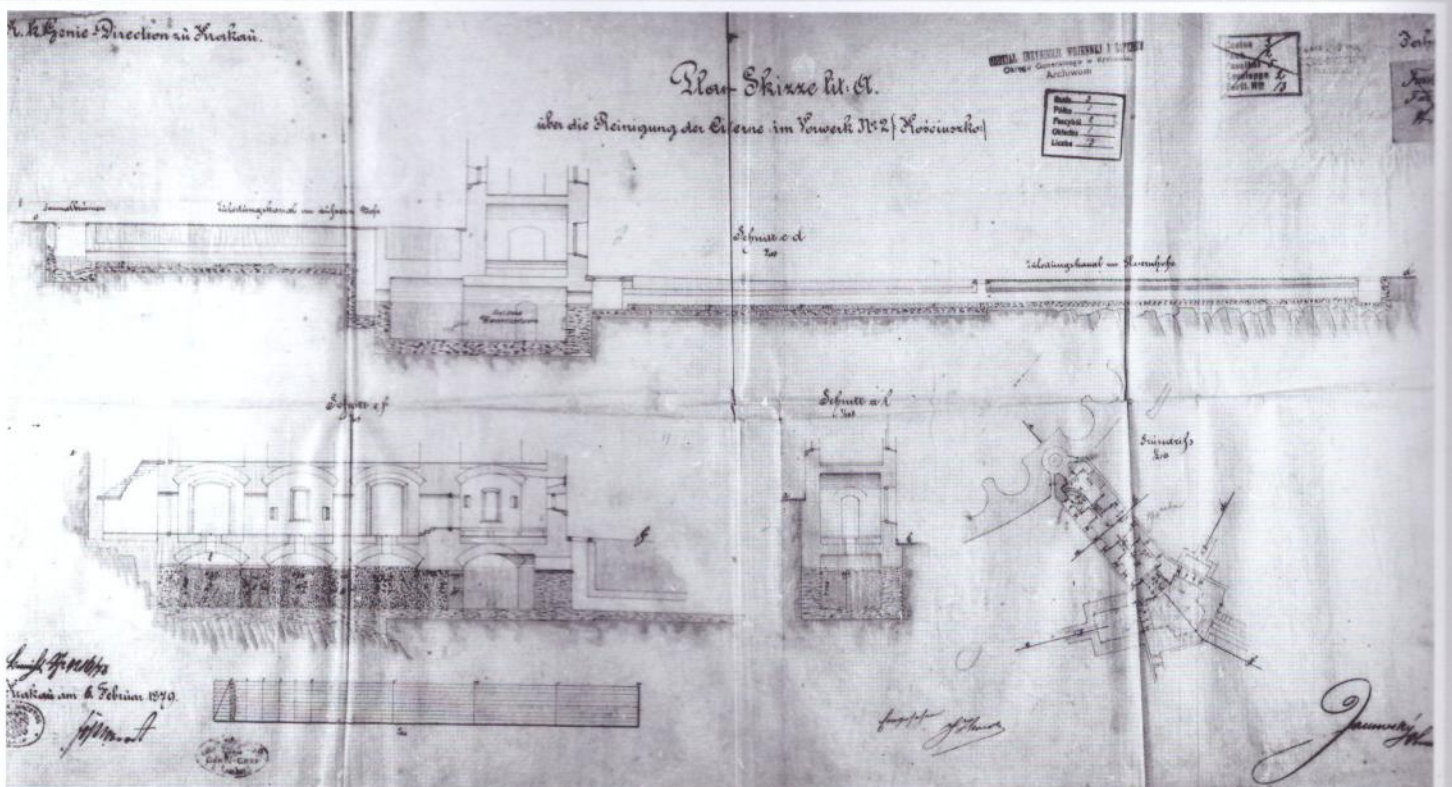


22. Rzut koszar szyjowych i bastionu V. 1861 r. AP Kraków. Plan über Kehlkaternen und Coffre V des Forts am Kościuszko Hügel. 1862. Ground-plan of the gorge barracks and V bastion; 1861.



23. Projekt kanału przy bastionie IV, 1874. CAW. Plan der beim Fort Kościuszko neu hergestellten Kanal und Senkgruben Anlage (fragment). 1874. The design for the drain at the IV bastion; 1874.

24. Plan zespołu filtrów i cysterny w podziemiu kaponierzy wewnętrznej południowej, 1879. CAW. Plan -Skizze Lit.a über die Reinigung der Citerne im Vorwerk No 2 (Kościuszko). 1879. Design for the set of filters and a cistern in the basement of the southern inner caponier; 1879.



Datum am 6. Februar 1879.
 J. H. Jannitsch

Abrechnungs-Plan lit. A

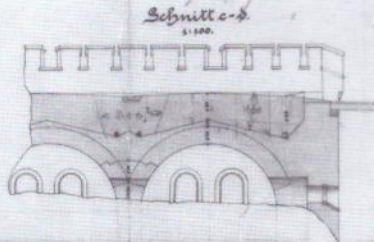
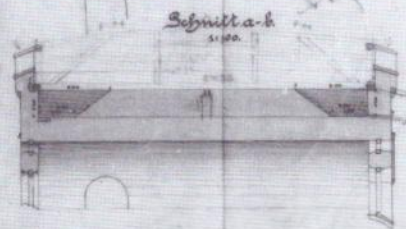
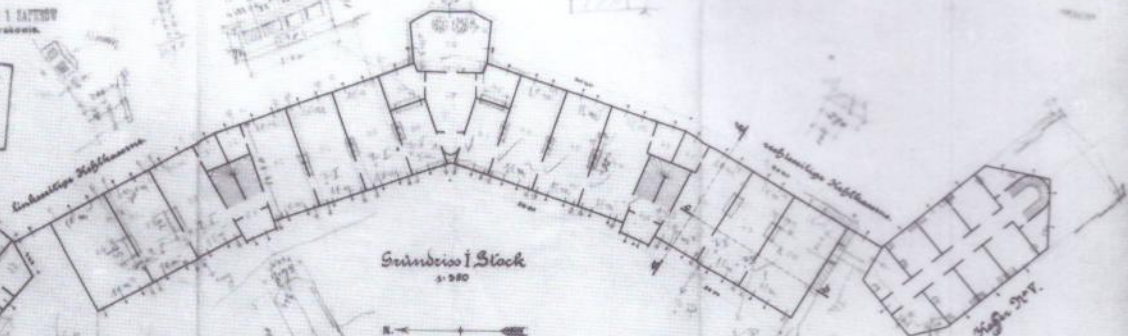
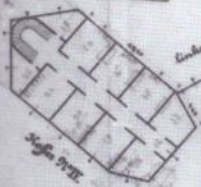
über die Arbeiten bei Trockenlegung der Mannschaftsunterkünsfte im Vorwerk No II Kościusko

Entworfen für
Juli 1893
1893/1893

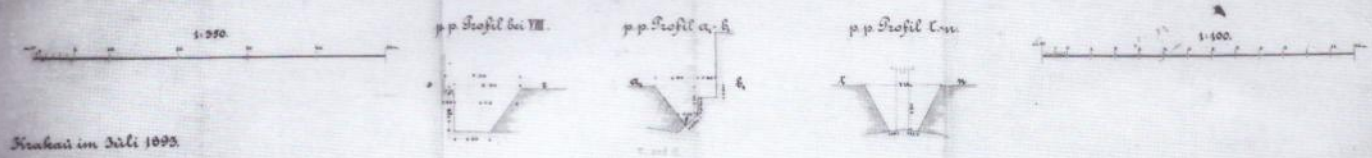
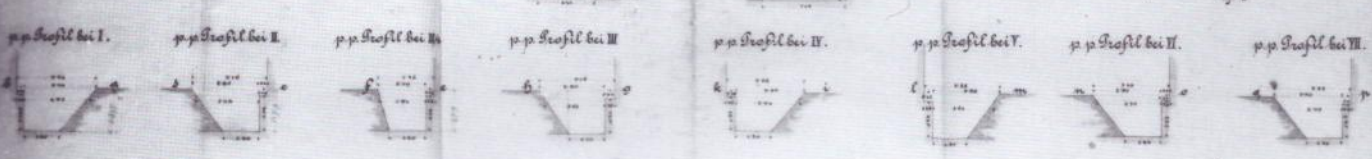
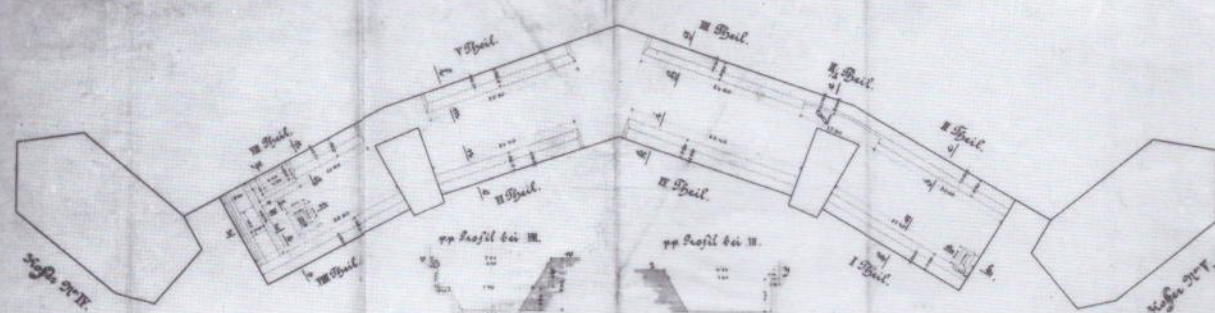


REGAL INŻYNIERY WARSZAWY I LITWY
Główny Oddział w Krakowie
Archiwum

Stala	—
Żelazo	—
Wągiel	—
Chłosta	—
Lioba	—



Situation.
1:500.

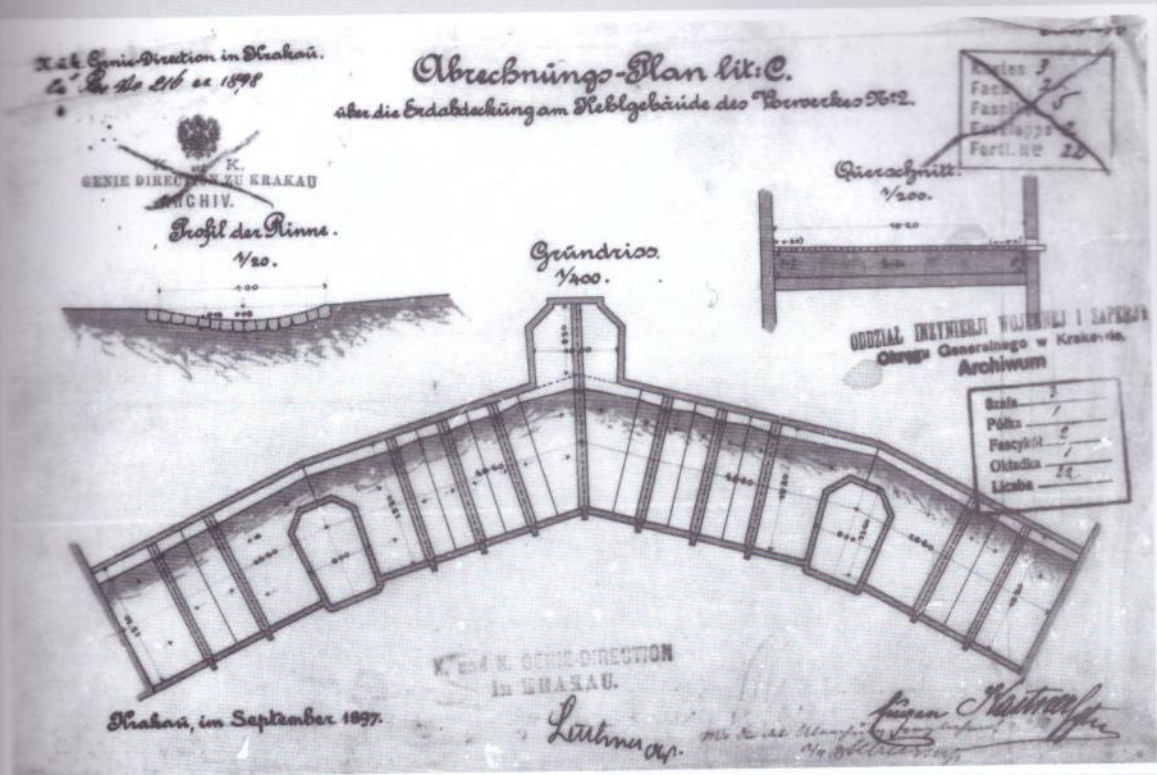


Krakau im Juli 1893.

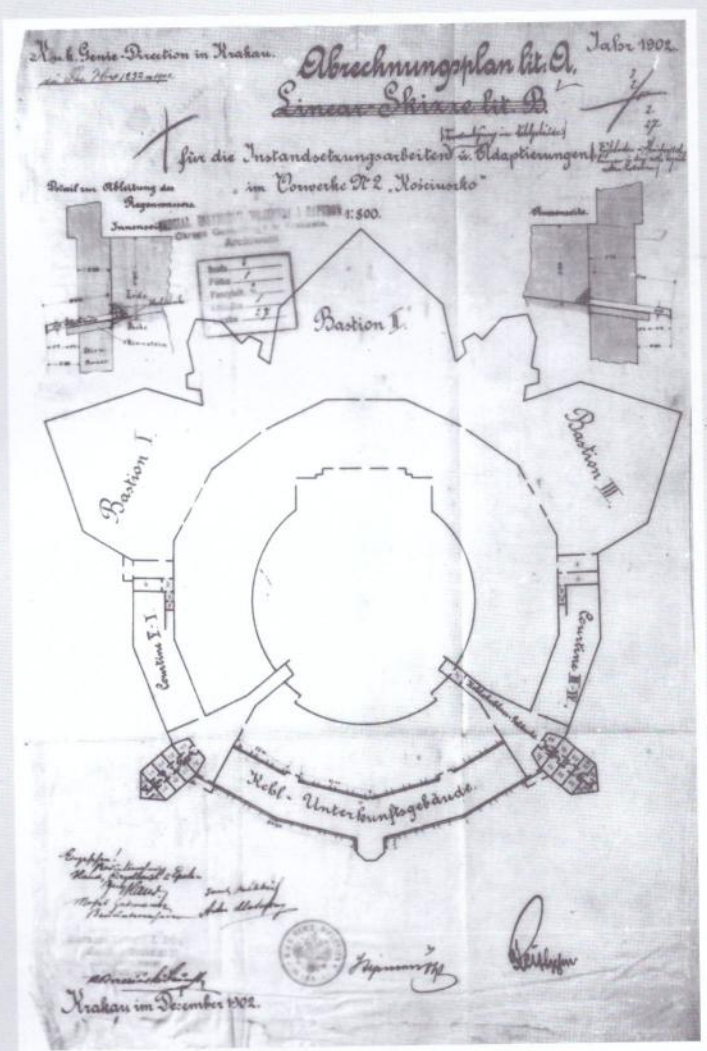
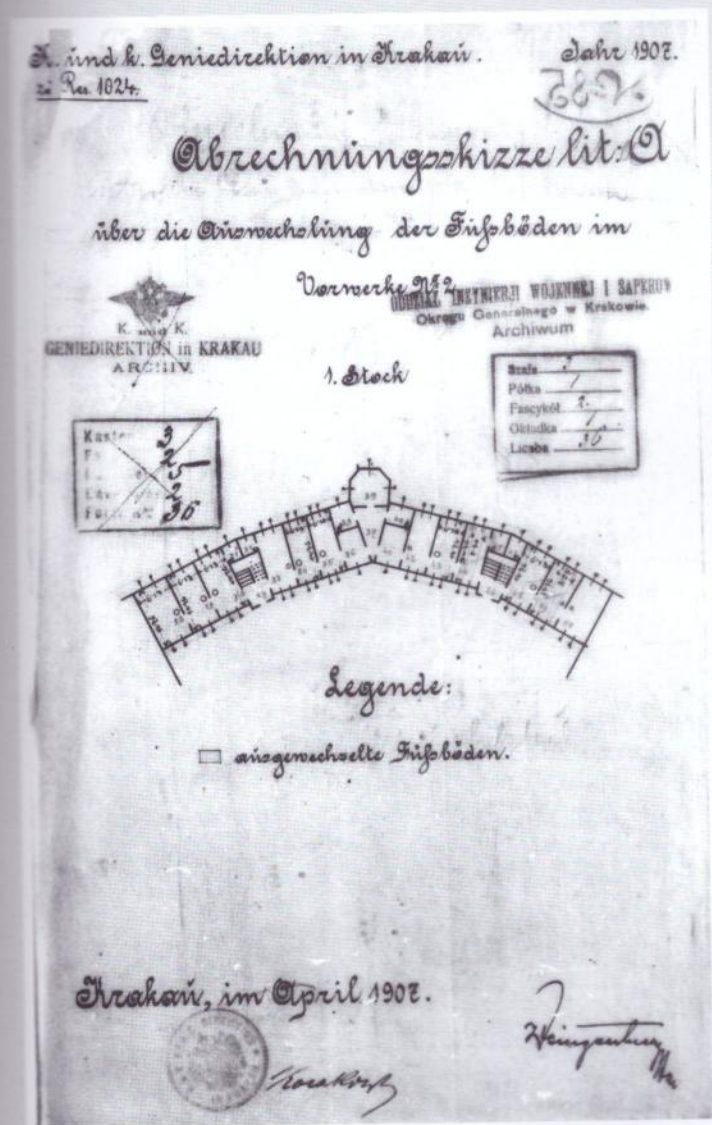
V. Wapacz 1893

Handwritten signature

25. Koszary szyjowe - taras górny. Rzuty, przekroje, 1893. CAW.
Abrechnungs-Plan lit. A über die Arbeiten bei Trockenlegung
der Mannschaftsunterkünsfte im Vorwerk No II Kościusko. 1983.
Gorge barracks - upper terrace. Ground plans, sections; 1893.



27. Projekt nawierzchni tarasu górnego koszar szyjowych, 1897. CAW.
Abrechnungs-Plan lit:C über die Erdabdeckung am Kehlgebäude des Vorwerkes No 2. 1897.
Design for the pavement of the upper terrace of the gorge barracks; 1897.



28. Plan prac remontowych i adaptacyjnych w forcie 2 "Kościusko", 1907. CAW.
Abrechnungs-Plan lit:A für die Instandsetzungsarbeiten u. Adaptierungen im Vorwerke No 2 "Kościusko", 1907.
Plan of repair and adaptation works; 1907.

29. Plan wymiany podłóg, 1907. CAW.
Abrechnungsskizze lit:A über die Auswechslung der Fußböden im Vorwerke No 2. 1907.
Plan of replacement of floors in fort; 1907.

Übersichtsplan B

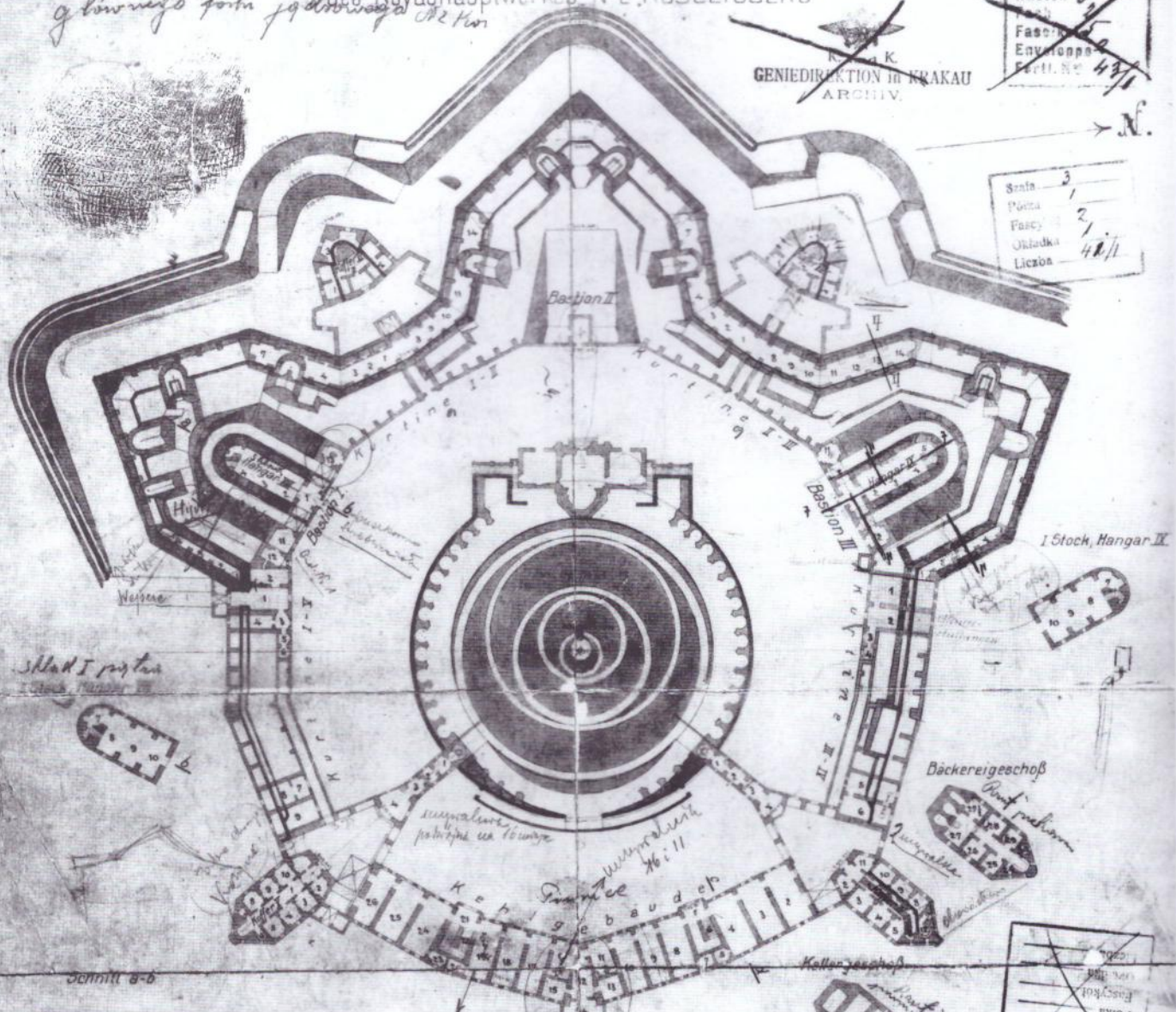
głównego fortego jądrowego 22 km

des Noyauhauptwerkes № 2 "Kosciuszko"

GENIEDIREKTION IN KRAKAU ARCHIV.


~~Kasten 3
Fasc. 1
Envelope
Fortl. Nr. 431~~

Seite 3
Pösta 1
Fasc. 2
Układka 48/1
Licznik




Schnitt a-b

Schnitt a-b



Schnitt c-d



Krakau, im November 1911.



Raitnerhoff

*Kochylny
gramm*

30. Plan fortu z 1911 r. AP Kraków.
Übersichtsplan B des Noyauhauptwerkes No 2 "Kosciuszko". 1911.
Plan of the fort; 1911.